SEZIONE DI PROGETTO Gas_Bp (6-7 sp.) - Mp (4-5 sp.)

scala 1:25 Polietilene

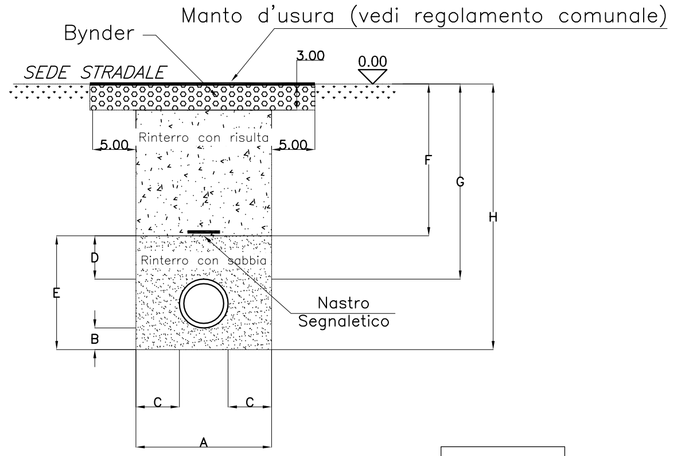

SEZIONE A–A (STRADA di Lottizzazione)

SCALA 1:40

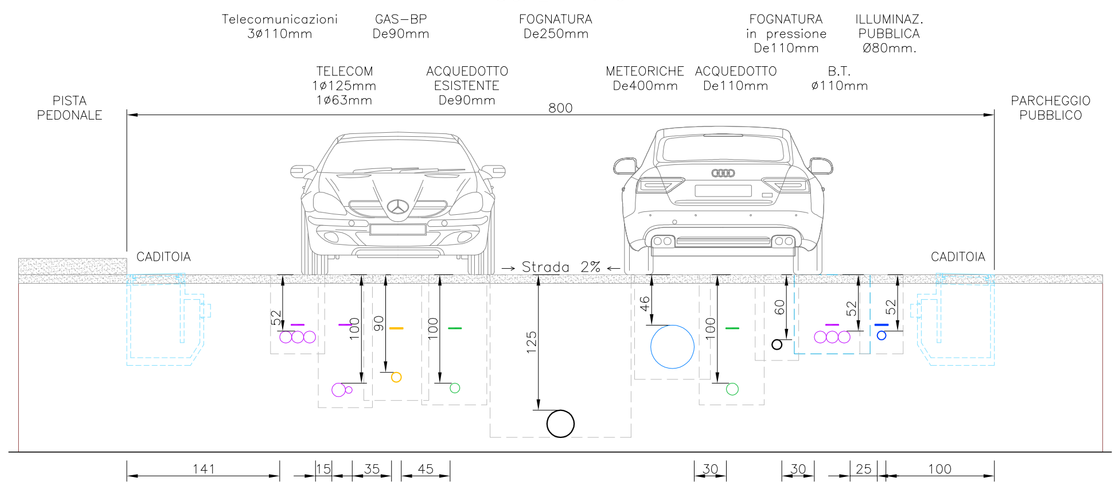

SEZIONE B–B (STRADA di Lottizzazione)

SCALA 1:40

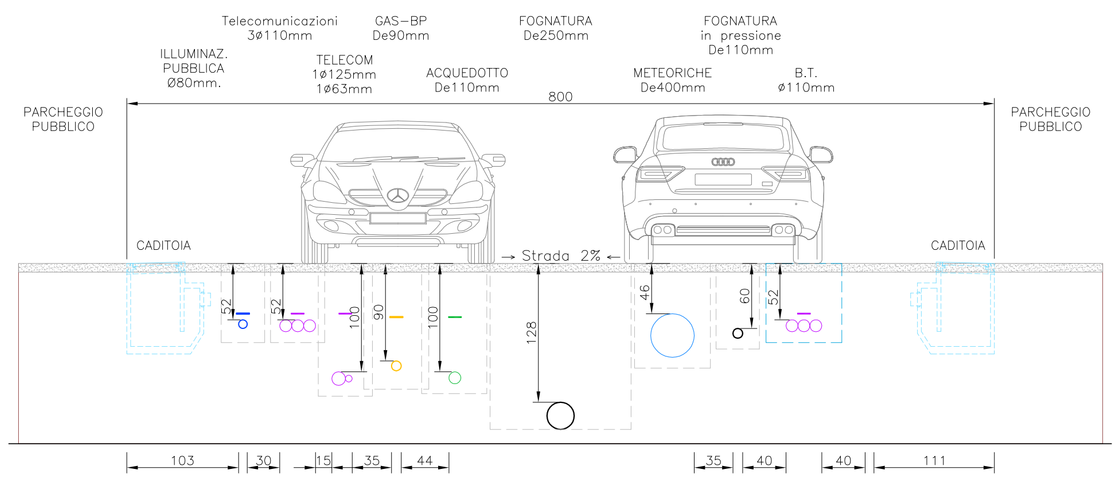

														Usare solo in casi specifici dopo verifica statica	
ø Int. (mm)	26.0	32.6	40.8	51.4	61.2	73.4	89.8	102.0	114.2	130.4	146.8	163.2	183.6	204.4	257.6
Dn (mm)	32	40	50	63	75	90	110	125	140	160	180	200	225	250	315
A (mt.)	0.45	0.45	0.45	0.45	0.50	0.50	0.50	0.55	0.55	0.60	0.60	0.60	0.65	0.65	0.75
B (mt.)	0.10	0.10	0.10	0.10	0.10	0.10	0.10	0.10	0.10	0.10	0.10	0.10	0.10	0.15	0.15
C (mt.)	0.20	0.20	0.20	0.20	0.20	0.20	0.20	0.20	0.20	0.20	0.20	0.20	0.20	0.20	0.20
D (mt.)	0.20	0.20	0.20	0.20	0.20	0.20	0.20	0.20	0.20	0.20	0.20	0.20	0.20	0.20	0.20
E (mt.)	0.35	0.35	0.35	0.35	0.40	0.40	0.40	0.45	0.45	0.50	0.50	0.50	0.55	0.60	0.70
F (mt.)	G–0.20	G–0.20	G–0.20	G–0.20	G–0.20	G–0.20	G–0.20	G–0.20	G–0.20	G–0.20	G–0.20	G–0.20	G–0.20	G–0.20	G–0.20
H (mt.)	G+0.15	G+0.15	G+0.15	G+0.20	G+0.20	G+0.20	G+0.25	G+0.25	G+0.25	G+0.30	G+0.30	G+0.30	G+0.35	G+0.40	G+0.50
Bynder (mq)															
Con cassonetto	0.127	0.127	0.127	0.127	0.135	0.135	0.135	0.142	0.142	0.150	0.150	0.150	0.157	0.157	0.172
Senza cassonetto	0.067	0.067	0.067	0.067	0.075	0.075	0.075	0.082	0.082	0.090	0.090	0.090	0.097	0.097	0.112
Superficie sabbia (mq)	0.158 (*)	0.158 (*)	0.158 (*)	0.158 (*)	0.200 (*)	0.200 (*)	0.200 (*)	0.248 (*)	0.248 (*)	0.300 (*)	0.300 (*)	0.269	0.318	0.341	0.447

(*) – Vuoto per pieno

LEGENDA

- TUBAZIONE GAS BASSA PRESSIONE ESISTENTE IN ACCIAIO
- NUOVA STACCO DI DISTRIBUZIONE GAS BASSA PRESSIONE (PER LOTTIZZAZIONE) TUBAZIONE IN PE 80 – S5
- A-B — IDENTIFICAZIONE TRATTO DI RETE GAS (per il calcolo della pressione) (VEDI Relazione Tecnica)
- C — GRUPPO CONTATORI GAS METANO

elaborato

9-I

oggetto

Opere di urbanizzazione

Impianto rete gas metano

scala

1: 500

Comune di Verona

PIANO URBANISTICO ATTUATIVO

Lottizzazione denominata "PEGASO VILLAGE"

Scheda Norma n. 192 e 529 del P.I.

LA PROPRIETA'

Pegaso srl
(Sig. Iliano Beltrame in qualità di legale rappresentante)

Cordioli Marisa

Cordioli Davide

I PROGETTISTI

Dott. Arch. Gian Arnaldo Caleffi

Dott. Arch. Antonio Biondani

STAFF DI PROGETTAZIONE

TOPOGRAFIA
geom. Fidenzio Pasqualini

IMPIANTI
in.tec TECNOLOGIE INTEGRATE
p.i. Stefano Maggiotto

GEOLOGIA
Geol. Alessandro Rebonato

COMPATIBILITA' IDRAULICA
ing. Carlo Tagliaro

file: 3050_9-I.dwg

data	destinazione	OdPFT	RPI	RPg
13/03/2014	Comune di Verona	GP	GG	AB

Sistema di Qualità Architer dati del controllo interno validazione e archiviazione C1_08_04 app. 28/04/09

Sistema di Qualità Architer certificato UNI EN ISO 9001:2000. Dati del controllo interno e archiviazione C1_08

ARCHITER srl
Via Gobetti, 9 - 37138 Verona tel. 045 890 39 22 (3 linee r.a.) fax 045 890 42 22 architer@architer.it www.architer.it

arch. Antonio Biondani biondani@architer.it arch. Gian Arnaldo Caleffi caleffi@architer.it arch. Giulia Ghirardi ghirardi@architer.it geom. Laura Muner muner@architer.it
N. di iscrizione del registro delle imprese di Verona; Autorità per la Vigilanza sui Lavori Pubblici; Codice Fiscale e Partita IVA 03855680233 INARCASSA 58003257 CCIAA di Verona n° 307754 Capitale sociale: € 10.000,00 i.v. UNICREDIT BANCA ag. B 3084 VR: Borgo Milano Codice IBAN IT 72 J 02008 11717 000040729077

Società di ingegneria certificata UNI EN ISO 9001:2008 per il campo di applicazione: Progettazione integrale, direzione lavori e coordinamento della sicurezza per la costruzione e la ristrutturazione di: edifici civili ed industriali; opere di urbanizzazione. Sviluppo di piani territoriali ed esecuzione di studi ambientali.